



МАГАДАНСКАЯ ОБЛАСТЬ

ГУБЕРНАТОР

Горького ул., д. 6, г. Магадан, 685000
тел. (8 4132) 60-76-86, 62-55-24, тел./факс 60-78-07
<http://www.49gov.ru>, e-mail: government@49gov.ru

22.04.2024 № 2501/01-41
На № 22/ГС от 20.03.2024

Председателю
Магаданской областной Думы

Абрамову С.В.

ЗАКЛЮЧЕНИЕ

**на предложение о присвоении наименования «гора Аникеева»
географическому объекту**

Рассмотрев поступившее предложение о присвоении наименования «гора Аникеева» географическому объекту – горе, расположенной на территории Тенькинского района Магаданской области (далее – предложение), сообщаю о согласии с предложением.

В части расходов областного бюджета, связанных с присвоением наименования географическому объекту, сообщаю, что возникновение затрат не предполагается.

ДОКУМЕНТ ПОДПИСАН
ЭЛЕКТРОННОЙ ПОДПИСЬЮ

Сертификат 7C7C113D25E607F950A6BE2CF8A12A7A
Владелец **Носов Сергей Константинович**
Действителен с 28.02.2023 по 23.05.2024

С.К. Носов



МАГАДАНСКАЯ ОБЛАСТЬ
ГУБЕРНАТОР

Горького ул., д. 6, г. Магадан, 685000
тел. (8 4132) 60-76-86, 62-55-24, тел./факс 60-78-07
<http://www.49gov.ru>, e-mail: government@49gov.ru

22.04.2024 № 2510/01-41
На № 31/ГС от 20.03.2024

Председателю
Магаданской областной Думы

Абрамову С.В.

ЗАКЛЮЧЕНИЕ
на предложение о присвоении наименования «гора Асеева»
географическому объекту

Рассмотрев поступившее предложение о присвоении наименования «гора Асеева» географическому объекту – горе, расположенной на территории Тенькинского района Магаданской области (далее – предложение), сообщаю о согласии с предложением.

В части расходов областного бюджета, связанных с присвоением наименования географическому объекту, сообщаю, что возникновение затрат не предполагается.

ДОКУМЕНТ ПОДПИСАН
ЭЛЕКТРОННОЙ ПОДПИСЬЮ

Сертификат 7C7C113D25E607F950A6BE2CF8A12A7A
Владелец **Носов Сергей Константинович**
Действителен с 28.02.2023 по 23.05.2024

С.К. Носов



МАГАДАНСКАЯ ОБЛАСТЬ
ГУБЕРНАТОР

Горького ул., д. 6, г. Магадан, 685000
тел. (8 4132) 60-76-86, 62-55-24, тел./факс 60-78-07
<http://www.49gov.ru>, e-mail: government@49gov.ru

22.04.2024 № 2509/01-41
На № 30/ГС от 20.03.2024

Председателю
Магаданской областной Думы

Абрамову С.В.

ЗАКЛЮЧЕНИЕ
на предложение о присвоении наименования «гора Чемоданова»
географическому объекту

Рассмотрев поступившее предложение о присвоении наименования «гора Чемоданова» географическому объекту – горе, расположенной на территории Тенькинского района Магаданской области (далее – предложение), сообщаю о согласии с предложением.

В части расходов областного бюджета, связанных с присвоением наименования географическому объекту, сообщаю, что возникновение затрат не предполагается.

ДОКУМЕНТ ПОДПИСАН
ЭЛЕКТРОННОЙ ПОДПИСЬЮ

Сертификат 7C7C113D25E607F950A6BE2CF8A12A7A
Владелец **Носов Сергей Константинович**
Действителен с 28.02.2023 по 23.05.2024

С.К. Носов

В Магаданскую областную Думу

От Седова Рудольфа Владимировича

(Ф.И.О. инициатора)

почтовый адрес: 685000, г. Магадан,
ул. Пролетарская, д. 71, корп. 1, кв. 72

номер телефона: (4132) 612226, 9148549346

адрес электронной почты: rvs@maglan.ru

Предложение

о присвоении наименования горе, расположенной на территории
Тенькинского района Магаданской области

Предлагаю присвоить безымянному географическому объекту – горе, расположенной на территории Тенькинского района Магаданской области, название «гора Аникеева» в честь выдающегося исследователя Николая Петровича Аникеева, принимавшего участие в ее освоении и изучении.

Финансовые затраты на реализацию данного предложения не потребуются.

Приложение: документы, обосновывающие предложение, на ~~16~~ л. в 1 экз.

Седов Рудольф Владимирович

(Ф.И.О инициатора)

Седов

16.02.2024

Подпись, дата

**Обращение
о присвоении горе в Тенькинском районе
Магаданской области имени Аникеева**

1. Предлагаемое наименование географического объекта: гора Аникеева

2. Вид географического объекта: гора (высота 1 460,0 м).

3. Инициатор внесения Предложения: Седов Рудольф Владимирович, член Союза журналистов России и Союза писателей России, заслуженный мастер спорта России по пешему туризму.

4. Обоснование предлагаемого наименования географического объекта:

4.1. Сведения о факте открытия или выделения, изучения, освоения природного географического объекта:

Вершина расположена на территории бывшего Тенькинского горнопромышленного управления, главным геологом которого был Аникеев, в непосредственной близости от главных кладовых Омчакской долины, запасы металла которой поставили Теньку в равное положение с другими широко известными тогда золотоносными районами Колымы.

28 июля 2019 года на вершине установлена памятная металлическая доска с надписью: «Гора Аникеева Николая Петровича, первооткрывателя Омчакских месторождений золота. Экспедиция памяти первых геологов Колымы. 2019».

Под непосредственным руководством Николая Петровича Аникеева были открыты месторождения золота «Наталкинское», «Павлик», «Омчак». Открытие Омчакских россыпей поставило Тенькинское горнопромышленное управление Дальстроя в ряд с другими колымскими предприятиями. Николай Петрович позже работал в Сеймчанском районном геологоразведочном управлении, на Алдане. Главный геолог Тенькинского геологоразведочного управления (1940-1947), главный геолог геологоразведочного управления Дальстроя (1956-1957), главный геолог Северо-Восточного Территориального управления (1957-1971). При нем были разведаны крупнейшие запасы золота на Колыме и Чукотке. Аникеев организовал около пятнадцати геолого-поисковых экспедиций, в результате чего были открыты многие промышленные месторождения золота.

4.2. Биографическая справка о жизни и деятельности лица, имя которого предлагается присвоить географическому объекту:

Николай Петрович Аникеев (1908-1993г.), окончив Ленинградский государственный университет, с 10-летним опытом полевых работ и руководства Таймырской экспедиции Арктического института Главсевморпути, защитив кандидатскую диссертацию, в 1940 году приехал в Дальстрой.

В 1966 году Аникеев «за выдающиеся успехи, достигнутые в выполнении заданий семилетнего плана по развитию геологоразведочных работ, открытие месторождений полезных ископаемых» был удостоен звания

Героя Социалистического Труда с вручением ордена Ленина и золотой медали «Серп и Молот».

Кандидат геолого-минералогических наук (1938), депутат Магаданского городского Совета депутатов трудящихся. Награжден орденами и медалями.

4.3. Копии документов, подтверждающих награждение государственными наградами Российской Федерации, архивных справок и (или) копий наградных документов (если предлагается присвоить имя лица, имеющего заслуги перед государством): прилагаются.

4.4. Сведения о наличии одноименных однородных географических объектов в пределах административно-территориального образования (административно-территориальной единицы): одноименных однородных названий географических объектов в пределах Тенькинского района Магаданской области не имеется.

4.5. Характерные признаки географического объекта, местности, в которой расположен географический объект: Охотско-Колымский водораздел, бассейн р. Омчак, приток р. Кулу, в 11 км к северу от пос. Транспортный Тенькинского района Магаданской области.

5. Сведения о национальной форме написания наименования географического объекта (в случае если наименование географического объекта на русском языке транслируется с наименования географического объекта на других языках народов Российской Федерации): местных названий нет.

6. Географические координаты (широта и долгота), определенные с точностью до десятых долей минуты, позволяющие однозначно идентифицировать географический объект: $61^{\circ} 34.5'$ с.ш., $148^{\circ} 11.3'$ в.д.

7. Копии топографических карт, материалов, полученных с помощью дистанционного зондирования Земли, в том числе из космоса, либо карт границ населенных пунктов, содержащихся в генеральных планах муниципальных образований, иных картографических материалов, позволяющих однозначно идентифицировать географический объект и его местоположение: прилагаются.

8. Расчет затрат на реализацию Предложения: финансовые затраты на реализацию Предложения не потребуются.

9. Список используемой литературы:

Аникеев Н.П. К методике составления карты металлогении золота юго-восточной части Яно-Колымской складчатой области. – В кн: Материалы по геологии и полезным ископаемым Северо-Востока. Вып. 19. Магадан, 1966.

Николай Петрович Аникеев (к 60-летию со дня рождения). - «Колыма». Магадан, 1968, № 7.

Гордиенко М. Разведчики недр золотых. – «Блокнот агитатора», Магадан, 1967, № 5.

Хрюкова Г.М. Геологи Колымы и Чукотки. Библиографический справочник. Вып.2, Магадан, 1969.

Седов Р. Горы геологов. Восхождения на вершины Николая Аникеева и Николая Чемоданова. Вечерний Магадан. 2920. 12 нояб. С.22-23.

Седов Рудольф Владимирович

ФИО инициатора

Седов

16.02.2024

Подпись, дата

ДЕПАРТАМЕНТ
АДМИНИСТРАТИВНЫХ ОРГАНОВ
МАГАДАНСКОЙ ОБЛАСТИ
**Областное государственное казённое
учреждение
«ГОСУДАРСТВЕННЫЙ АРХИВ
МАГАДАНСКОЙ ОБЛАСТИ»
(ОГКУ «ГАМО»)**
Карла Маркса пр., д. 60, г. Магадан, 685000
Телефон (413-2) 62-29-14, 62-88-98
Факс (413-2) 62-80-33
E-mail: gamoarh@mail.ru

Магаданская областная Дума

АРХИВНАЯ ВЫПИСКА

02.02.2023 № 104
На № 1179 от 02.12.2022

**У К А З
ПРЕЗИДИУМА ВЕРХОВНОГО СОВЕТА СССР**

**О присвоении звания Героя Социалистического Труда
рабочим и инженерно-техническим работникам предприятий и организаций
Министерства геологии СССР**

За выдающиеся успехи, достигнутые в выполнении заданий семилетнего плана по развитию геологоразведочных работ, открытию и разведке месторождений полезных ископаемых, присвоить звание Героя Социалистического Труда с вручением ордена Ленина и золотой медали «Серп и Молот»:

...по Магаданской области

**АНИКЕЕВУ Николаю Петровичу – главному геологу Северо-Восточного
геологического управления...**

Председатель Президиума
Верховного Совета СССР
Секретарь Президиума
Верховного Совета СССР

Н. Подгорный
М. Георгадзе

Москва, Кремль
4 июля 1966 г.
№ 5206-У1

Основание: Ф. Р-146. Оп.1. Д. 889. Л. 138.

Газета «Магаданская правда» 7 июля 1966 года.

Верно

Начальник отдела использования и
публикации архивных документов



Т.В. Веркина

ДЕПАРТАМЕНТ
АДМИНИСТРАТИВНЫХ ОРГАНОВ
МАГАДАНСКОЙ ОБЛАСТИ

Магаданская областная Дума

**Областное государственное казённое
учреждение
«ГОСУДАРСТВЕННЫЙ АРХИВ
МАГАДАНСКОЙ ОБЛАСТИ»
(ОГКУ «ГАМО»)**

Карла Маркса пр., д. 60, г. Магадан, 685000
Телефон (413-2) 62-29-14, 62-88-98
Факс (413-2) 62-80-33
E-mail: gamoarh@mail.ru

АРХИВНАЯ ВЫПИСКА

02.02.2023 № 104
На № 1179 от 02.12.2022

ПРОТОКОЛ

вручения ордена Ленина, золотой медали «Серп и Молот» и Грамоты
Герою Социалистического Труда

г. Магадан

17 декабря 1966 г.

Мною, секретарем Магаданского обкома КПСС ШАЙДУРОВЫМ С.А.
от имени Президиума Верховного Совета СССР вручена награда
по Указу Президиума Верховного Совета СССР
от 4 июля 1966 года

За выдающиеся успехи, достигнутые в выполнении заданий семилетнего
плана по развитию геологоразведочных работ, открытию и разведке
месторождений полезных ископаемых

орден Ленина, золотая медаль «Серп и Молот», Грамота

АНИКЕЕВУ Николаю - главному геологу Северо-Восточного
Петровичу геологического управления, г. Магадан

Секретарь Магаданского
обкома КПСС

подпись

(С. Шайдуров)

Основание: Ф. Р-146. Оп.1. Д. 890. Л. 333.

Верно

Начальник отдела использования и
публикации архивных документов



[Handwritten signature] Т.В. Веркина

Областное государственное казённое
учреждение
«ГОСУДАРСТВЕННЫЙ АРХИВ
МАГАДАНСКОЙ ОБЛАСТИ»
(ОГКУ «ГАМО»)

Карла Маркса пр., д. 60, г. Магадан, 685000
Телефон (413-2) 62-29-14, 62-88-98
Факс (413-2) 62-80-33
E-mail: gamoarh@mail.ru

АРХИВНАЯ ВЫПИСКА

02.02.2023	№	104
На №	1179	от 02.12.2022

СПИСОК
работников Дальстроя НКВД СССР, награжденных
Указом Президиума Верховного Совета Союза ССР
от 24-го февраля 1945 года

УКАЗ
ПРЕЗИДИУМА ВЕРХОВНОГО СОВЕТА СССР

О награждении орденами и медалями
работников Дальстроя НКВД СССР

За образцовое выполнение государственных планов производства и
строительства – **НАГРАДИТЬ**

...ОРДЕНОМ «ЗНАК ПОЧЕТА»

...АНИКЕЕВА Николая Петровича
главного геолога горно-промышленного управления (64744)...

ЗАМЕСТИТЕЛЬ НАРОДНОГО КОМИССАРА
ВНУТРЕННИХ ДЕЛ СОЮЗА ССР

ПОДПИСЬ

ОБРУЧНИКОВ

Основание: Ф. Р-23. Оп.1. Д. 1591. Л. 14, 20, 24, 56.

Верно

Начальник отдела использования и
публикации архивных документов



 Т.В. Веркина

В Центральную наградную комиссию Главного управления
Строительства Дальнего Севера НКВД СССР

льней

По управлению (организации) Тенькинское горно промышленное

ПРЕДСТАВЛЕНИЕ

к награждению ОРДЕНОМ "ЗНАК ПОЧЕТА"
(название награды)

1. Тов. А Н И К Е Е В Николай Петрович
(фамилия, имя, отчество - полностью)

2. Должность Главный геолог ГРО ТГУ

3. Рождения 1908 года. 4. Место рождения г. Киев

5. Национальность русский

6. Соцпроисхождение из рабочих 7. Соц. положение служащий

8. Партийность член ВКП/б/ декабрь 1941 года
(указать точно—член, кандидат ВКП(б), ВЛКСМ, с какого времени или беспартийный)

9. Образование _____ 10. Специальность геолог

11. Какие имеет правительственные награды и награды НКВД Орденом "Трудового
Красного Знамени", Медаль "За Трудовую Доблесть"

12. Судимость (статья, срок, дата освобождения, имеет ли поражение в правах) не судим

13. В Дальстрое на Колыме работает с 2 августа 1940 года.

14. Представляется к награде за выполнение плана геолого-разведочных работ

15. Деловая и политическая характеристика Тов. Аникеев исключительно энергичный,
инициативный и культурный специалист, сумел мобилизовать коллективы
разведчиков для выполнения плана разведочных работ и по намыву
металла, член партийной комиссии Политотдела.

Нач. управления

(директор)

Полковник Интендантско-
Службы

1 января 1945 г.

2209-2000

Нач. Политотдела

(зам. по политчасти)

Майор юстиции

Начальник РО НКВД

Майор Государственной

Пр. д. Общеприискама

Зам. нач. по кадрам

Т Г И У

М. Лигас

Основание: Ф.Р-23. Оп. 1. Д. 1730. Л. 5.

Верно

Начальник отдела использования и
публикации архивных документов
25.01.2023



T. V. Verkina Т.В. Веркина

ДЕПАРТАМЕНТ
АДМИНИСТРАТИВНЫХ ОРГАНОВ
МАГАДАНСКОЙ ОБЛАСТИ

Магаданская областная Дума

Областное государственное казённое
учреждение
«ГОСУДАРСТВЕННЫЙ АРХИВ
МАГАДАНСКОЙ ОБЛАСТИ»
(ОГКУ «ГАМО»)

Карла Маркса пр., д. 60, г. Магадан, 685000
Тел. (413-2) 62-29-14, 62-88-98,
Тел./факс 62-80-33
E-mail: gamoarh@mail.ru

АРХИВНАЯ ВЫПИСКА

02.02.2023 № 104
На № 1179 от 02.12.2022

А К Т

вручения медалей «За победу над Германией
в Великой Отечественной войне 1941-1945 гг.»

гор. Магадан

20 мая 1946 г.

Мною, заместителем начальника Дальстроя Министерства Внутренних Дел СССР полковником НИКЕШИЧЕВЫМ Н.А., от имени Президиума Верховного Совета Союза ССР вручены медали «За победу над Германией в Великой Отечественной войне 1941-1945 гг.» нижеследующим награжденным:

... 23. АНИКЕЕВУ - главному геологу Тенькинского
Николаю Петровичу горно-промышленного управления А № 0284327

ЗАМЕСТИТЕЛЬ НАЧАЛЬНИКА ДАЛЬСТРОЯ
МИНИСТЕРСТВА ВНУТРЕННИХ ДЕЛ СОЮЗА ССР

П о л к о в н и к -

п о д п и с ь

(Н.НИКЕШИЧЕВ)

Основание: Ф. Р-23. Оп.1. Д. 2011. Л. 39, 40, 75.

Верно

Начальник отдела использования и
публикации архивных документов



 Т.В. Веркина

ДЕПАРТАМЕНТ
АДМИНИСТРАТИВНЫХ ОРГАНОВ
МАГАДАНСКОЙ ОБЛАСТИ
Областное государственное казённое
учреждение
«ГОСУДАРСТВЕННЫЙ АРХИВ
МАГАДАНСКОЙ ОБЛАСТИ»
(ОГКУ «ГАМО»)
Карла Маркса пр., д. 60, г. Магадан, 685000
Телефон (413-2) 62-29-14, 62-88-98
Факс (413-2) 62-80-33
E-mail: gamoarh@mail.ru

Магаданская областная Дума

АРХИВНАЯ ВЫПИСКА

02.02.2023 № 104
На № 1179 от 02.12.2022

**ПРОТОКОЛ № 5
ВРУЧЕНИЯ НАГРАЖДЕННЫМ ОРДЕНОВ И МЕДАЛЕЙ СССР**

19 марта 1943 года

прииск им. Ворошилова

Мною, депутатом Верховного Совета Союза СССР Никишовым И.Ф., по поручению Президиума Верховного Совета Союза ССР от 9 февраля 1943 года за № 618, вручены ордена и медали награжденным Указом Президиума Верховного Совета Союза ССР от 17 января 1943 года «За образцовое выполнение заданий правительства по строительству и хозяйственному освоению районов Крайнего Севера»:

ордена документы

...ОРДЕН ТРУДОВОГО КРАСНОГО ЗНАМЕНИ

1. АНИКЕЕВУ - заместителю начальника
Николаю Петровичу горнопромышленного
управления по геолого-
разведке 12167 094909

ДЕПУТАТ ВЕРХОВНОГО СОВЕТА
СОЮЗА ССР

(И.Ф. НИКИШОВ)

Основание: Ф. Р-23. Оп.1. Д. 1480. Л.23,26.

Верно
Начальник отдела использования и
публикации архивных документов



 Т.В. Веркина

В Центральную наградную комиссию Главного управления
Строительства Дальнего Севера НКВД СССР

льнего

По управлению (организации) Тенькинское Горно-Пром. Управление

ПРЕДСТАВЛЕНИЕ

ОРДЕН ВРУЧЕН

к награждению орденом
(название награды)

- 1. Тов. АНИКЕЕВ Николай Петрович
(фамилия, имя, отчество полностью)
- 2. Должность Зам. Начальника Управление ТПУ по ГРО
- 3. Рождения 1908 года. 4. Место рождения г. Киев
- 5. Национальность русский
- 6. Соцпроисхождение из мешан 7. Соц. положение служащий
- 8. Партийность кандидат в члены ВКП /б/
(указать точно — член, кандидат ВКП(б), ВЛКСМ, с какого времени или беспартийный)
- 9. Образование высшее 10. Специальность геолог
- 11. Какие имеет правительственные награды и награды НКВД

медаль "За трудовое Отличие"

12. Судимость (статья, срок, дата освобождения, имеет ли поражение в правах) не судим

13. В Дальстрое на Колыме работает с „___“ 19 40 года.

14. Представляется к награде за хорошую организацию геологической службы

15. Деловая и политическая характеристика Способный организатор производства лично проявил большую инициативу в открытии ряда новых месторождений. Благодаря оперативности постановки геологической службы своевременно началась эксплуатация крупнейших приисков Омчакской долины, тем самым оказал практическую помощь в деле перевыполнения государственного плана 1942г. по ТПУ. Активный общественник.

Нач. управления
(директор)

Нач. Политотдела
(зам. по политчасти)

3. Октябрь 1942 г.
[Подпись]

[Подпись]

Основание: Ф.Р-23. Оп. 1. Д. 1478. Л. 2.

Верно

Начальник отдела использования и
публикации архивных документов
19.01.2023



Т.В. Веркина

**Областное государственное казённое
учреждение
«ГОСУДАРСТВЕННЫЙ АРХИВ
МАГАДАНСКОЙ ОБЛАСТИ»
(ОГКУ «ГАМО»)**

Карла Маркса пр., д. 60, г. Магадан, 685000
Телефон (413-2) 62-29-14, 62-88-98
Факс (413-2) 62-80-33
E-mail: gamoarh@mail.ru

АРХИВНАЯ ВЫПИСКА

02.02.2023 № 104
На № 1179 от 02.12.2022

П Р И К А З № 323

ПО ГЛАВНОМУ УПРАВЛЕНИЮ СТРОИТЕЛЬСТВА ДАЛЬНЕГО СЕВЕРА НКВД ССР

«9» июня 1942 г.

г. Магадан

СОДЕРЖАНИЕ: О присуждении премий первооткрывателям

Центральной Комиссией Дальстроя по присуждению премий за первооткрывательство месторождений полезных ископаемых на территории деятельности Дальстроя рассмотрены представленные материалы районных комиссий: при Тенькинском и Западном горно-промышленных управлениях. Согласно решению комиссии –

П Р И К А З Ы В А Ю:

§ 1.

За открытие промышленных россыпей по правым притокам р.Омчак /Тенькинской/ - ключам Наталкин, Глухарь, Павлик и др. установить премию в размере 200 тысяч рублей.

§ 2.

Распределить премии между первооткрывателями и лицами, способствующими открытию в следующих размерах:

...б) участникам в первооткрывательстве:

АНИКЕЕВУ Н.П. – зам. нач. ТГПУ по разведке - 15 тыс. руб...

НАЧАЛЬНИК ГУСДС НКВД СССР

КОМИССАР ГОСБЕЗОПАСНОСТИ Ш РАНГА

подпись

/НИКИШОВ/

Основание: Ф. Р-23. Оп.1. Д. 1227. Л. 58, 59.

Верно

Начальник отдела использования и
публикации архивных документов



[Handwritten signature] Т.В. Веркина

ФЕДЕРАЛЬНАЯ СЛУЖБА
ГОСУДАРСТВЕННОЙ РЕГИСТРАЦИИ,
КАДАСТРА И КАРТОГРАФИИ
(РОСРЕЕСТР)

УПРАВЛЕНИЕ ФЕДЕРАЛЬНОЙ СЛУЖБЫ
ГОСУДАРСТВЕННОЙ РЕГИСТРАЦИИ,
КАДАСТРА И КАРТОГРАФИИ
ПО МАГАДАНСКОЙ ОБЛАСТИ
И ЧУКОТСКОМУ АВТОНОМНОМУ ОКРУГУ
(УПРАВЛЕНИЕ РОСРЕЕСТРА
ПО МАГАДАНСКОЙ ОБЛАСТИ
И ЧУКОТСКОМУ АВТОНОМНОМУ ОКРУГУ)
Горького ул., 15/7, г. Магадан, 685000
Тел.: (4132) 65-02-22, факс 65-20-18
E-mail: 49_upr@rosreestr.ru
ОКПО 31632366, ОГРН 1044900038391,
ИНН/КПП 4909007240/490901001

Магаданская областная Дума
И. о. Председателя
Магаданской областной Думы

А.К. Зыкову
ул. Горького, д. 8-а,
г. Магадан, 685000
duma@magoblduma.ru

06.03.2023 №05-00780/23
На № 74 от 25.01.2023 г.

О направлении сведений

Уважаемый Андрей Константинович!

Управление Росреестра по Магаданской области и Чукотскому автономному округу (далее – Управление) направляет запрашиваемые сведения по географическим объектам Магаданской области, которым предлагается присвоить имена выдающихся людей, согласно приложению 1, копии фрагментов топографической карты масштаба 1:100 000, на которых указано их расположение (приложение 2), и сообщает.

По данным реестра зарегистрированных в АГКГН (автоматизированном Государственном каталоге географических названий) географических названий объектов по состоянию на 15.12.2022 на Магаданскую область наличие одноименных и однокоренных наименований географических объектов в пределах районов (административно-территориальных единиц Магаданской области), Магаданской области, с наименованиями географических объектов, которые предлагается присвоить, не выявлено.

Дополнительно информируем.

В соответствии с п. 2 ст. 8 Федерального закона Российской Федерации от 18.12.1997 № 152-ФЗ «О наименовании географических объектов» в документах, картографических, иных изданиях на русском языке или на других языках народов Российской Федерации употребляются установленные наименования географических объектов. В предоставленных материалах выявлены ошибки в наименованиях географических объектов (приложение 3).

Кроме того, по предоставленным географическим координатам и описанию местоположения гора с высотой около 2000 м, для которой предлагается название «гора Леонида Сняtkова», не идентифицирована. Вместе с тем полагаем необходимым отметить, что предложение о присвоении горе в Северо-Эвенском районе Магаданской области имени геолога Леонида Авенировича Сняtkова содержит некорректную формулировку «в 0.5 км к югу от отметки 1638 с триангуляционным пунктом, установленном на структурном уступе с координатами...» (верная формулировка в привязке к пункту триангуляции: «в 0.5 км к югу от триангуляционного пункта с отметкой 1638 м, установленного на структурном уступе и имеющего координаты...»).

Приложение: на 13 л.

Руководитель Управления



В.К. Кривоногов

Молокотина Эмма Борисовна
8 (4132) 62-84-03

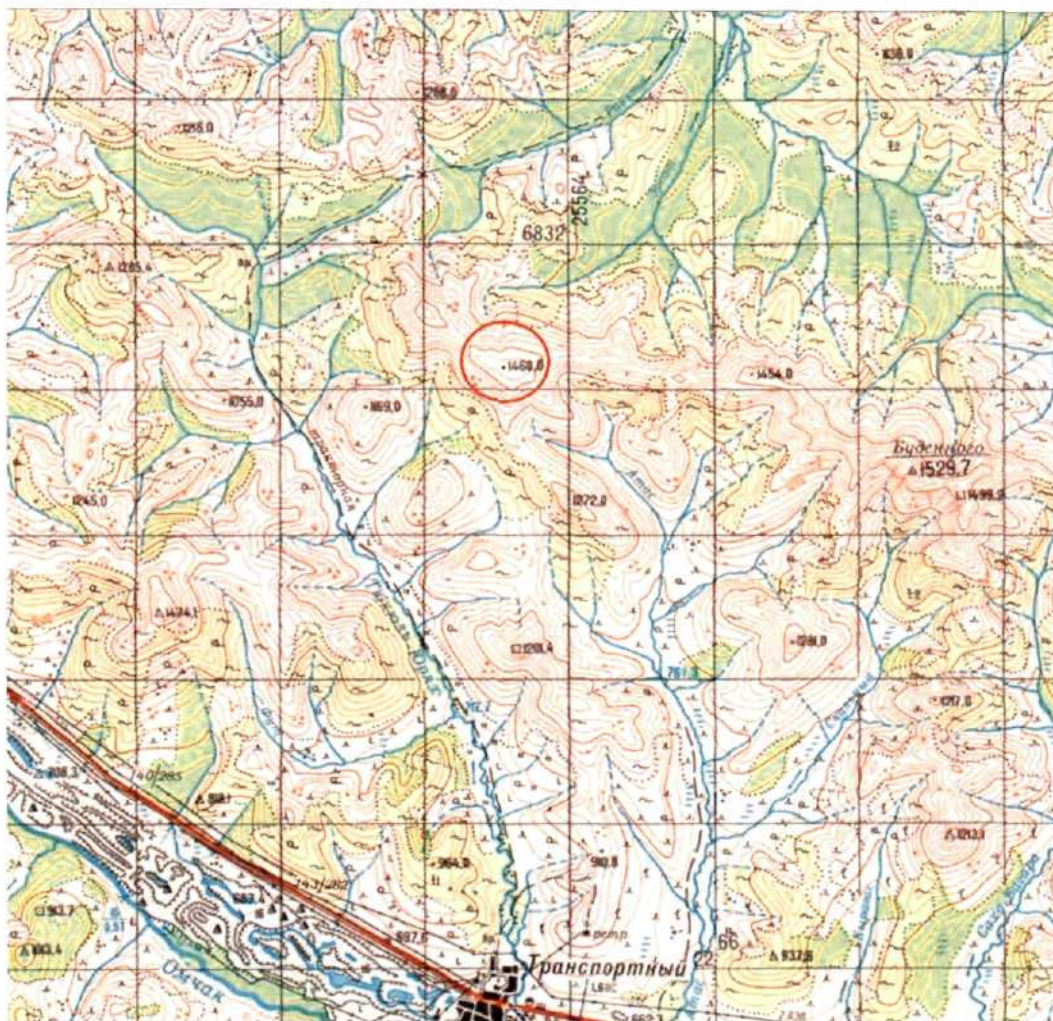
**Сведения по географическим объектам Магаданской области,
которым предлагается присвоить имена выдающихся людей**

№ п/п	Тип географического объекта, предлагаемое наименование	Географические координаты		Высота, указанная на топографической карте масштаба 1:100 000, м	Примечания
		Широта, с. ш.	Долгота, в. д.		
1	гора Леонида Сняtkова	62°18.0'	158°05.0'	-	по предоставленным географическим координатам и описанию местоположения гора с высотой около 2000 м не идентифицирована
2	гора Тимофея Шмалева	62°52.8'	160°13.1'	1532.6	даны уточнённые координаты
3	гора Чемоданова	61°33.7'	147°51.0'	1303.7	даны уточнённые координаты
4	гора Аникеева	61°34.5'	148°11.3'	1460.0	даны уточнённые координаты
5	гора Асеева	61°38.0'	147°35.9'	1619.2	даны уточнённые координаты
6	гора Васьковского	61°14.2'	151°47.7'	1447.8	даны уточнённые координаты
7	гора Зимкина	62°17.2'	152°01.4'	1074.4	даны уточнённые координаты
8	гора Бобина	61°50.5'	161°56.3'	1484.2	даны уточнённые координаты
9	перевал Калинкина	60°49.4'	152°17.9'	-	на топографической карте масштаба 1:100 000 высота перевала не указана
10	гора Розенфельда	61°10.7'	155°15.8'	1846.3	даны уточнённые координаты

**Фрагмент топографической карты
масштаба 1:100 000**

Р-55-93

для предлагаемого наименования географического объекта
гора Аникеева



№ п/п	Регистрационный номер названия географического объекта в АГКГН географических названий объектов на 15.12.2022 г. на Магаданскую область	Название, тип географического объекта, указанные в предоставленных материалах	Название, тип географического объекта, зарегистрированные в АГКГН географических названий объектов на 15.12.2022 г. на Магаданскую область, привязка к другим географическим объектам
Предлагаемое наименование: гора Тимофея Шмалева			
1	0161788	Ирбычан, река	Ирбэчан, река, левый приток р. Гижига
2	0515473	Амункун, ручей	Анункун, река, левый приток р. Ирбэчан

В Магаданскую областную Думу

От Седова Рудольфа Владимировича

(Ф.И.О. инициатора)

почтовый адрес: 685000, г. Магадан,
ул. Пролетарская, д. 71, корп. 1, кв. 72

номер телефона: (4132) 612226, 9148549346

адрес электронной почты: rvs@maglan.ru

Предложение

о присвоении наименования горе, расположенной на территории
Тенькинского района Магаданской области

Предлагаю присвоить безымянному географическому объекту – горе, расположенной на территории Тенькинского района Магаданской области, название «гора Асеева» в честь выдающегося исследователя Дмитрия Павловича Асеева, принимавшего участие в ее освоении и изучении.

Финансовые затраты на реализацию данного предложения не потребуются.

Приложение: документы, обосновывающие предложение, на 15 л. в 1 экз.

Седов Рудольф Владимирович

(Ф.И.О инициатора)

Седов Р.В. 16.02.2024

Подпись, дата

**Обращение
о присвоении горе в Тенькинском районе
Магаданской области имени Асеева**

1. Предлагаемое наименование географического объекта: гора Асеева

2. Вид географического объекта: гора (высота 1 619,2 м).

3. Инициатор внесения Предложения: Седов Рудольф Владимирович, член Союза журналистов России и Союза писателей России, заслуженный мастер спорта России по пешему туризму.

4. Обоснование предлагаемого наименования географического объекта:

4.1. Сведения о факте открытия или выделения, изучения, освоения природного географического объекта:

Геолог Дмитрий Павлович Асеев в 1941 году, будучи начальником Тенькинского разведрайона, в Омчакской долине, открыл богатые месторождения золота. С этого времени пошла слава о новом золотоносном районе Колымы. Гора находится в 10 км от россыпей, открытых под руководством Асеева.

В августе 2020 года на вершине установлена памятная металлическая доска со следующим текстом: *«Гора Асеева Дмитрия Павловича исследователя Северо-Востока, первооткрывателя золота Индигирки, Омчака, Чукотки Экспедиция памяти геологов Колымы и Чукотки Магадан 2010».*

В 1937-1938 годах Асеев работал на прииске им. Водопьянова. С 1940 года – начальник Тенькинского разведрайона. Ожидаемого по всем признакам золота не было. Асеев потребовал углубить и без того глубокие шурфы, за что получил выговор «за излишнюю шурфовку». Но оказалось, что он был прав – шурфы не добывали.

В мае 1941 года Асеев открыл богатое месторождение россыпного золота в долине ручья Наталка. В августе отряд прораба Друганова Н.С. установил золотоносность ручья Павлик и других притоков Омчака. Это позволило говорить об открытии Омчакского золотоносного узла с запасами в 50 тонн золота. А ручьи Наталка и Павлик названы Другановым в честь детей Асеева. В настоящее время здесь работают две крупнейшие золотодобывающие горнорудные компании.

4.2. Биографическая справка о жизни и деятельности лица, имя которого предлагается присвоить географическому объекту:

Асеев Дмитрий Павлович (1914-1981г.) родился в семье военнослужащего царской армии в г. Ленинграде. В 1930 году закончил среднее образование в г. Батуми. Позже занимался самообразованием. Знал несколько иностранных языков, читал в подлиннике Гете, Шиллера. С 1931 по 1932 годы работал в колхозе «Махинджаурис Хми» Батумского района. В 1933 году

по договору прибыл на Колыму. Работал коллектором, прорабом Верхнеколымской экспедиции в бассейне Рассохи, Индигирки. Стал первооткрывателем индигирского золота. Об этом он написал увлекательный очерк «Золото Черских гор». От голодной смерти в тысячекилометровом маршруте от Зырянки до Сусумана Дмитрий Павлович спас рабочих полевого отряда, добывая дичь с помощью патронов, снаряженных мелкими самородками.

Асеев никак не вписывался в рамки советского руководителя. Терпеть не мог показухи. Человек дела, всю ответственность за рискованные начинания брал на себя. Многие не прощали ему, выросшему в семье полковника, арестованного советской властью. Не пользовался услугами парткомов – поощрял и наказывал своих работников сам. И на него не обижались. Колоритная фигура могучего таежника с маузером на боку порой решала все. Его звали за глаза «батя Махно».

С 1946 по 1947 годы Дмитрий Павлович работал в Киргизии начальником среднеазиатского отделения «Рудоскупка». В 1948 году вернулся в Дальстрой и работал начальником Берелехского разведрайона, Пилгынского разведрайона Пенжинской экспедиции, затем Чаунского разведрайона на Чукотке.

В 1964 году был назначен директором прииска «Отрожный», затем работал в Ягоднинском районном геологоразведочном управлении заместителем начальника производственно-технического отдела. В 1967-1969 годах – председатель старательской артели «Тундра» прииска «Отрожный». В 1969 году – начальник горно-эксплуатационного карьера «Тополинный» в Якутии. В 1970 году вышел на пенсию и переехал в Ростов-на-Дону. Вся его труднейшая производственная деятельность на Северо-Востоке состояла из первопроходческих начинаний на новых территориях разведочных районов.

За разведку богатых золотоносных площадей в Омчакской долине Дмитрий Павлович награжден орденом Ленина.

4.3. Копии документов, подтверждающих награждение государственными наградами Российской Федерации, архивных справок и (или) копий наградных документов (если предлагается присвоить имя лица, имеющего заслуги перед государством): прилагаются.

4.4. Сведения о наличии одноименных однородных географических объектов в пределах административно-территориального образования (административно-территориальной единицы): одноименных однородных названий географических объектов в пределах Тенькинского района Магаданской области не имеется.

4.5. Характерные признаки географического объекта, местности, в которой расположен географический объект: Охотско-Колымский водораздел, в 11 км к западу от пос. Омчак Тенькинского района Магаданской области.

5. Сведения о национальной форме написания наименования географического объекта (в случае если наименование географического объекта на русском языке транслируется с наименования географического объекта на других языках народов Российской Федерации): местных названий нет.

6. Географические координаты (широта и долгота), определенные с точностью до десятых долей минуты, позволяющие однозначно идентифицировать географический объект: 61°38.0' с.ш., 147°35.9' в.д.

7. Копии топографических карт, материалов, полученных с помощью дистанционного зондирования Земли, в том числе из космоса, либо карт границ населенных пунктов, содержащихся в генеральных планах муниципальных образований, иных картографических материалов, позволяющих однозначно идентифицировать географический объект и его местоположение: прилагаются.

8. Расчет затрат на реализацию Предложения: финансовые затраты на реализацию Предложения не потребуются.

9. Список используемой литературы:

Асеев Д. Золото Черских гор // Колымские просторы (Магадан). 2006. № 3 – 4. С. 150 — 187.

Галченко И.И. Геологи идут на Север. //Магадан. Книж. Издат. 1958. – 135 с.

Кривелевич А. Нехоженными тропами // Ленинское знамя (Тенькинский район). 1966. – 7 дек.

Седов Р. К горе Асеева. Рукопись. 2012.

Седов Р., Д.П. Асеев: батька Махно. Рукопись. 2012.

Седов Рудольф Владимирович

Седов ФИО инициатора
16.08.2014

Подпись, дата

Областное государственное казённое
учреждение
«ГОСУДАРСТВЕННЫЙ АРХИВ
МАГАДАНСКОЙ ОБЛАСТИ»
(ОГКУ «ГАМО»)

Карла Маркса пр., д. 60, г. Магадан, 685000
Телефон (413-2) 62-29-14, 62-88-98
Факс (413-2) 62-80-33
E-mail: gamoarh@mail.ru

АРХИВНАЯ ВЫПИСКА

02.02.2023 № 104
На № 1179 от 02.12.2022

ПРОТОКОЛ № 5
ВРУЧЕНИЯ НАГРАЖДЕННЫМ ОРДЕНОВ И МЕДАЛЕЙ СССР

19 марта 1943 года

прииск им. Ворошилова

Мною, депутатом Верховного Совета Союза СССР Никишовым И.Ф., по поручению Президиума Верховного Совета Союза ССР от 9 февраля 1943 года за № 618, вручены ордена и медали награжденным Указом Президиума Верховного Совета Союза ССР от 17 января 1943 года «За образцовое выполнение заданий правительства по строительству и хозяйственному освоению районов Крайнего Севера»:

ОРДЕН ЛЕНИНА

ордена документы

1. АСЕЕВУ - начальнику разведочного
Дмитрию Павловичу района 12480 094903...

ДЕПУТАТ ВЕРХОВНОГО СОВЕТА
СОЮЗА ССР

(И.Ф. НИКИШОВ)

Основание: Ф. Р-23. Оп.1. Д. 1480. Л.23, 26.

Верно
Начальник отдела использования и
публикации архивных документов

Зеленская Галина Юрьевна
8 (4132) 65-13-99



 Т.В. Веркина

1

В Центральную наградную комиссию Главного управления
Строительства Дальнего Севера НКВД СССР

По управлению (организации) Тенькинское Горно-Пром. Управление

ПРЕДСТАВЛЕНИЕ

„ОРДЕН ВРУЧЕН“

W

к награждению орденом
(название награды)

1. Тов. АСЕЕВ Дмитрий Павлович
(фамилия, имя, отчество полностью)

2. Должность Начальник Тенькинского Развед. Района

3. Рождения 1914 года. 4. Место рождения гор. Ленинград

5. Национальность русский

6. Соцпроисхождение из дворян 7. Соц. положение служащий

8. Партийность беспартийный
(указать точно — член, кандидат ВКП(б), ВЛКСМ, с какого времени или беспартийный)

9. Образование среднее 10. Специальность практик геолог-разведчик

11. Какие имеет правительственные награды и награды НКВД медаль "За трудовое отличие"

12. Судимость (статья, срок, дата освобождения, имеет ли поражение в правах) не судим

13. В Дальстрое на Колыме работает с „ “ 19 33 года.

14. Представляется к награде за оперативное руководство геологическими работами в деле открытия приисков Омчакской Долины

15. Деловая и политическая характеристика инициативный энергичный руководитель сумел своевременно обеспечить разведовательные работы по месторождению металла, что дало возможность "Дальстрою" быстро открыть и пустить в эксплуатацию прииска Омчакской Долины. Активный общественник.

Нач. управления
(директор)

Нач. Политотдела
(зам. по политчасти)

3 " октябрь 1942 г.

Н. Вессоловский

Смирнов

Основание: Ф.Р-23. Оп. 1. Д. 1478. Л. 1.

Верно

Начальник отдела использования и
публикации архивных документов
19.01.2023



 Т.В. Веркина

ВНИМАНИЕ! В
ПРОЦЕССЕ РАБОТЫ

ДЕПАРТАМЕНТ
АДМИНИСТРАТИВНЫХ ОРГАНОВ
МАГАДАНСКОЙ ОБЛАСТИ
**Областное государственное казённое
учреждение
«ГОСУДАРСТВЕННЫЙ АРХИВ
МАГАДАНСКОЙ ОБЛАСТИ»
(ОГКУ «ГАМО»)**

Карла Маркса пр., д. 60, г. Магадан, 685000
Телефон (413-2) 62-29-14, 62-88-98
Факс (413-2) 62-80-33
E-mail: gamoarh@mail.ru

Магаданская областная Дума

АРХИВНАЯ ВЫПИСКА

02.02.2023 № 104
На № 1179 от 02.12.2022

**У К А З
ПРЕЗИДИУМА ВЕРХОВНОГО СОВЕТА СССР**

О награждении работников Дальстроя

За успешное выполнение установленного правительством плана производства по Дальстрою наградить следующих особо отличившихся работников Дальстроя:

...МЕДАЛЬЮ «ЗА ТРУДОВОЕ ОТЛИЧИЕ»

...14. Асеева Дмитрия Павловича - начальника разведочного района...

Председатель Президиума Верховного Совета СССР
Секретарь Президиума Верховного Совета СССР

М. Калинин
А. Горкин

Москва, Кремль
11 января 1941 г.

Основание: Ф. Р-23. Оп.1. Д. 1219. Л. 1, 1об.

Верно
Начальник отдела использования и
публикации архивных документов



 Т.В. Веркина

Зеленская Галина Юрьевна
8 (4132) 65-13-99

**Областное государственное казённое
учреждение
«ГОСУДАРСТВЕННЫЙ АРХИВ
МАГАДАНСКОЙ ОБЛАСТИ»
(ОГКУ «ГАМО»)**

Карла Маркса пр., д. 60, г. Магадан, 685000
Телефон (413-2) 62-29-14, 62-88-98
Факс (413-2) 62-80-33
E-mail: gamoarh@mail.ru

АРХИВНАЯ ВЫПИСКА

02.02.2023 № 104
На № 1179 от 02.12.2022

ТЕЛЕГРАММА

МОСКВА

НАРОДНОМУ КОМИССАРУ ВНУТРЕННИХ ДЕЛ ТОВАРИЦУ БЕРИЯ

393 Согласно Вашего указания представляю награждению орденами и медалями Союза ССР наиболее отличившихся работников Дальстроя в деле досрочного выполнения годового государственного плана золото добычи зпт за серьезные успехи в олово добыче зпт освоение новых предприятий и месторождений двтч

№№ п/п	Фамилия, имя отчество	Должность	Партийность	Время работы в Дальстрое	Примечание
МЕДАЛЬЮ «ЗА ТРУДОВОЕ ОТЛИЧИЕ»					
...12.	Асеев Дмитрий Павлович	Начальник разведочного района	Беспартийный	1938 (так в документе)	ГРУ

НАЧАЛЬНИК ГЛАВНОГО УПРАВЛЕНИЯ СТРОИТЕЛЬСТВА
ДАЛЬНЕГО СЕВЕРА НКВД СССР

КОМИССАР ГОСУДАРСТВЕННОЙ БЕЗОПАСНОСТИ Ш РАНГА
« » декабря 1940 г.

/НИКИШОВ/

Основание: Ф. Р-23. Оп.1. Д. 1219. Л.89, 94, 100, 101.

Верно
Начальник отдела использования и
публикации архивных документов



 Т.В. Веркина

Зеленская Галина Юрьевна
8 (4132) 65-13-99

ДЕПАРТАМЕНТ
АДМИНИСТРАТИВНЫХ ОРГАНОВ
МАГАДАНСКОЙ ОБЛАСТИ
Областное государственное казённое
учреждение
«ГОСУДАРСТВЕННЫЙ АРХИВ
МАГАДАНСКОЙ ОБЛАСТИ»
(ОГКУ «ГАМО»)
Карла Маркса пр., д. 60, г. Магадан, 685000
Телефон (413-2) 62-29-14, 62-88-98
Факс (413-2) 62-80-33
E-mail: gamoarh@mail.ru

Магаданская областная Дума

АРХИВНАЯ ВЫПИСКА

02.02.2023 № 104
На № 1179 от 02.12.2022

СПИСОК № 2
РАБОТНИКОВ ГЕОЛОГО-РАЗВЕДОЧНОГО УПРАВЛЕНИЯ ДАЛЬСТРОЯ, ПРЕДСТАВЛЯЕМЫХ
К ПРАВИТЕЛЬСТВЕННОЙ НАГРАДЕ ЗА РАБОТУ НА КОЛЫМЕ
...по Тенькинскому РайГРУ

№№ п/п	Фамилия, имя отчество	Должность	Партийность	С какого времени работает в Дальстрое	За что представляется к правительственной награде
...2.	Асеев Дмитрий Павлович	Начальник Тенькинского развед.района (карандашом: медаль «За трудовое отличие»	Беспартийный	1938 (так в документе)	За хорошую геолого-разведочную работу, за систематическое перевыполнение плана и досрочное выполнение годового плана, за открытие золотоносности притоков реки Неры, за хорошо проведенную разведку на кл. «Одиноком» и кл. «Аврора», что обеспечило выполнение плана по добыче металла.

НАЧАЛЬНИК ГЕОЛОГО-РАЗВЕДОЧНОГО
УПРАВЛЕНИЯ ДС

ПОДПИСЬ

/КЕЧЕК/

ЗАМ.НАЧ.ПОЛИТРАБОТЕ ГРУ ДС

ПОДПИСЬ

/МИКЛИН/

17.12.1940

Основание: Ф. Р-23. Оп.1. Д. 1060. Л.110, 111, 113.

Верно
Начальник отдела использования и
публикации архивных документов



Т.В. Веркина

Т.В. Веркина

**Областное государственное казённое
учреждение
«ГОСУДАРСТВЕННЫЙ АРХИВ
МАГАДАНСКОЙ ОБЛАСТИ»
(ОГКУ «ГАМО»)**

Карла Маркса пр., д. 60, г. Магадан, 685000
Телефон (413-2) 62-29-14, 62-88-98
Факс (413-2) 62-80-33
E-mail: gamoarh@mail.ru

АРХИВНАЯ ВЫПИСКА

02.02.2023 № 104
На № 1179 от 02.12.2022

П Р И К А З № 323

ПО ГЛАВНОМУ УПРАВЛЕНИЮ СТРОИТЕЛЬСТВА ДАЛЬНЕГО СЕВЕРА НКВД ССР

«9» июня 1942 г.

г. Магадан

СОДЕРЖАНИЕ: О присуждении премий первооткрывателям

Центральной Комиссией Дальстроя по присуждению премий за первооткрывательство месторождений полезных ископаемых на территории деятельности Дальстроя рассмотрены представленные материалы районных комиссий: при Тенькинском и Западном горно-промышленных управлениях. Согласно решению комиссии –

П Р И К А З Ы В А Ю:

§ 1.

За открытие промышленных россыпей по правым притокам р.Омчак /Тенькинской/ - ключам Наталкин, Глухарь, Павлик и др. установить премию в размере 200 тысяч рублей.

§ 2.

Распределить премии между первооткрывателями и лицами, способствующими открытию в следующих размерах:

а) первооткрывателям:

АСЕЕВУ Д.П. – нач. Тенькинского разведрайона - 35 тыс. руб...

НАЧАЛЬНИК ГУСДС НКВД СССР

КОМИССАР ГОСБЕЗОПАСНОСТИ Ш РАНГА

подпись

/НИКИШОВ/

Основание: Ф. Р-23. Оп.1. Д. 1227. Л. 58, 59.

Верно

Начальник отдела использования и
публикации архивных документов



Т.В. Веркина

ДЕПАРТАМЕНТ
АДМИНИСТРАТИВНЫХ ОРГАНОВ
МАГАДАНСКОЙ ОБЛАСТИ

Магаданская областная Дума

Областное государственное казённое
учреждение
«ГОСУДАРСТВЕННЫЙ АРХИВ
МАГАДАНСКОЙ ОБЛАСТИ»
(ОГКУ «ГАМО»)

Карла Маркса пр., д. 60, г. Магадан, 685000
Тел. (413-2) 62-29-14, 62-88-98,
Тел./факс 62-80-33
E-mail: gamoarh@mail.ru

АРХИВНАЯ ВЫПИСКА

02.02.2023 № 104
На № 1179 от 02.12.2022

А К Т

вручения медалей «За победу над Германией
в Великой Отечественной войне 1941-1945 гг.»

гор. Магадан

25 апреля 1946 г.

Мною, заместителем начальника Дальстроя Министерства Внутренних Дел СССР полковником НИКЕШИЧЕВЫМ Н.А., от имени Президиума Верховного Совета Союза ССР вручены медали «За победу над Германией в Великой Отечественной войне 1941-1945 гг.» нижеследующим награжденным:

... 8. АСЕЕВУ - начальнику разведочного
Дмитрию Павловичу района Чай-Урьинского горно-
промышленного управления Г № 0450552

ЗАМЕСТИТЕЛЬ НАЧАЛЬНИКА ДАЛЬСТРОЯ
МИНИСТЕРСТВА ВНУТРЕННИХ ДЕЛ СОЮЗА ССР

П о л к о в н и к -

п о д п и с ь

(Н.НИКЕШИЧЕВ)

Основание: Ф. Р-23. Оп.1. Д. 2011. Л. 2, 25.

Верно

Начальник отдела использования и
публикации архивных документов



 Т.В. Веркина

Зеленская Галина Юрьевна
8 (4132) 65-13-99

ФЕДЕРАЛЬНАЯ СЛУЖБА
ГОСУДАРСТВЕННОЙ РЕГИСТРАЦИИ,
КАДАСТРА И КАРТОГРАФИИ
(РОСРЕЕСТР)

УПРАВЛЕНИЕ ФЕДЕРАЛЬНОЙ СЛУЖБЫ
ГОСУДАРСТВЕННОЙ РЕГИСТРАЦИИ,
КАДАСТРА И КАРТОГРАФИИ
ПО МАГАДАНСКОЙ ОБЛАСТИ
И ЧУКОТСКОМУ АВТНОМНОМУ ОКРУГУ
(УПРАВЛЕНИЕ РОСРЕЕСТРА
ПО МАГАДАНСКОЙ ОБЛАСТИ
И ЧУКОТСКОМУ АВТНОМНОМУ ОКРУГУ)
Горького ул., 15/7, г. Магадан, 685000
Тел.: (4132) 65-02-22, факс 65-20-18
E-mail: 49_upr@rosreestr.ru
ОКПО 31632366, ОГРН 1044900038391,
ИНН/КПП 4909007240/490901001

Магаданская областная Дума

И. о. Председателя
Магаданской областной Думы

А.К. Зыкову

ул. Горького, д. 8-а,
г. Магадан, 685000

duma@magoblduma.ru

06.03.2023 №05-00780/23
На № 74 от 25.01.2023 г.

О направлении сведений

Уважаемый Андрей Константинович!

Управление Росреестра по Магаданской области и Чукотскому автономному округу (далее – Управление) направляет запрашиваемые сведения по географическим объектам Магаданской области, которым предлагается присвоить имена выдающихся людей, согласно приложению 1, копии фрагментов топографической карты масштаба 1:100 000, на которых указано их расположение (приложение 2), и сообщает.

По данным реестра зарегистрированных в АГКГН (автоматизированном Государственном каталоге географических названий) географических названий объектов по состоянию на 15.12.2022 на Магаданскую область наличие одноименных и однокоренных наименований географических объектов в пределах районов (административно-территориальных единиц Магаданской области), Магаданской области, с наименованиями географических объектов, которые предлагается присвоить, не выявлено.

Дополнительно информируем.

В соответствии с п. 2 ст. 8 Федерального закона Российской Федерации от 18.12.1997 № 152-ФЗ «О наименовании географических объектов» в документах, картографических, иных изданиях на русском языке или на других языках народов Российской Федерации употребляются установленные наименования географических объектов. В предоставленных материалах выявлены ошибки в наименованиях географических объектов (приложение 3).

Кроме того, по предоставленным географическим координатам и описанию местоположения гора с высотой около 2000 м, для которой предлагается название «гора Леонида Сняtkова», не идентифицирована. Вместе с тем полагаем необходимым отметить, что предложение о присвоении горе в Северо-Эвенском районе Магаданской области имени геолога Леонида Авенировича Сняtkова содержит некорректную формулировку «в 0.5 км к югу от отметки 1638 с триангуляционным пунктом, установленном на структурном уступе с координатами...» (верная формулировка в привязке к пункту триангуляции: «в 0.5 км к югу от триангуляционного пункта с отметкой 1638 м, установленного на структурном уступе и имеющего координаты...»).

Приложение: на 13 л.

Руководитель Управления



В.К. Кривоногов

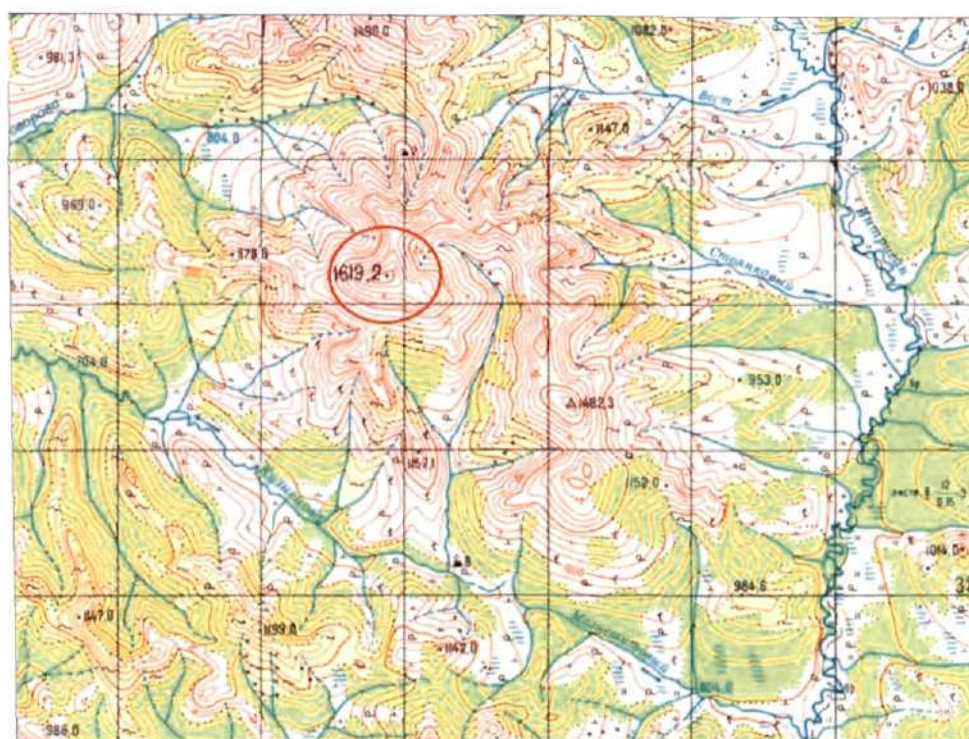
**Сведения по географическим объектам Магаданской области,
которым предлагается присвоить имена выдающихся людей**

№ п/п	Тип географического объекта, предлагаемое наименование	Географические координаты		Высота, указанная на топографической карте масштаба 1:100 000, м	Примечания
		Широта, с. ш.	Долгота, в. д.		
1	гора Леонида Сняtkова	62°18.0'	158°05.0'	-	по предоставленным географическим координатам и описанию местоположения гора с высотой около 2000 м не идентифицирована
2	гора Тимофея Шмалева	62°52.8'	160°13.1'	1532.6	даны уточнённые координаты
3	гора Чемоданова	61°33.7'	147°51.0'	1303.7	даны уточнённые координаты
4	гора Аникеева	61°34.5'	148°11.3'	1460.0	даны уточнённые координаты
5	гора Асеева	61°38.0'	147°35.9'	1619.2	даны уточнённые координаты
6	гора Васьковского	61°14.2'	151°47.7'	1447.8	даны уточнённые координаты
7	гора Зимкина	62°17.2'	152°01.4'	1074.4	даны уточнённые координаты
8	гора Бобина	61°50.5'	161°56.3'	1484.2	даны уточнённые координаты
9	перевал Калинкина	60°49.4'	152°17.9'	-	на топографической карте масштаба 1:100 000 высота перевала не указана
10	гора Розенфельда	61°10.7'	155°15.8'	1846.3	даны уточнённые координаты

**Фрагмент топографической карты
масштаба 1:100 000**

P-55-92

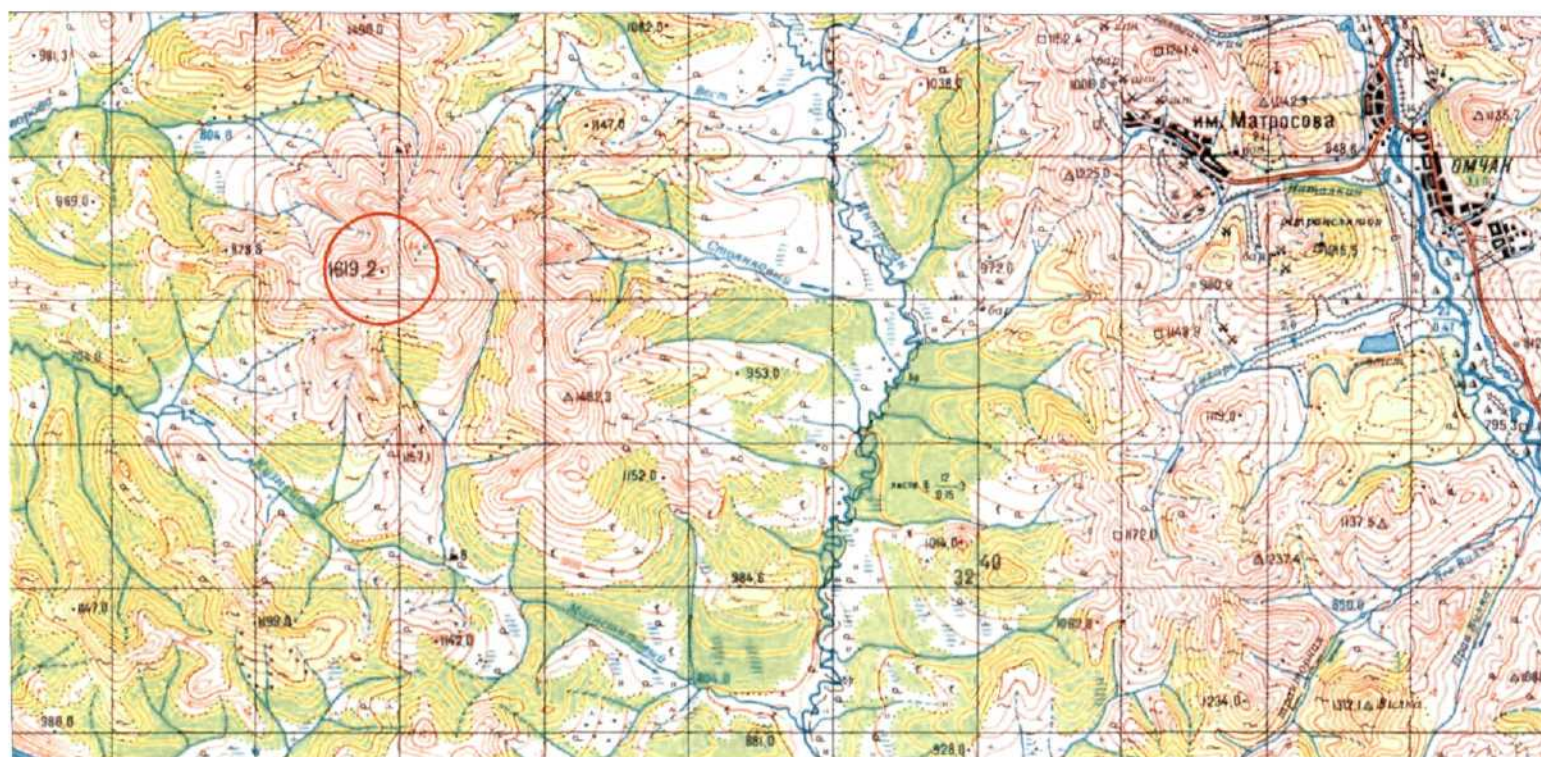
для предлагаемого наименования географического объекта
гора Асеева



**Фрагмент топографической карты
масштаба 1:100 000**

Р-55-92

для предлагаемого наименования географического объекта
гора Асеева



№ п/п	Регистрационный номер названия географического объекта в АГКГН географических названий объектов на 15.12.2022 г. на Магаданскую область	Название, тип географического объекта, указанные в предоставленных материалах	Название, тип географического объекта, зарегистрированные в АГКГН географических названий объектов на 15.12.2022 г. на Магаданскую область, привязка к другим географическим объектам
Предлагаемое наименование: гора Тимофея Шмалева			
1	0161788	Ирбычан, река	Ирбэчан, река, левый приток р. Гижига
2	0515473	Амункун, ручей	Апункун, река , левый приток р. Ирбэчан

В Магаданскую областную Думу

От Седова Рудольфа Владимировича

(Ф.И.О. инициатора)

почтовый адрес: 685000, г. Магадан,
ул. Пролетарская, д. 71, корп. 1, кв. 72

номер телефона: (4132) 612226, 9148549346

адрес электронной почты: gvs@maglan.ru

Предложение

о присвоении наименования горе, расположенной на территории
Тенькинского района Магаданской области

Предлагаю присвоить безымянному географическому объекту – горе, расположенной на территории Тенькинского района Магаданской области, название «гора Чемоданова» в честь выдающегося исследователя Николая Ильича Чемоданова, принимавшего участие в ее освоении и изучении.

Финансовые затраты на реализацию данного предложения не потребуются.

Приложение: документы, обосновывающие предложение, на 12 л. в 1 экз.

Седов Рудольф Владимирович

(Ф.И.О инициатора)

Седов

16.02.2024

Подпись, дата

**Обращение
о присвоении горе в Тенькинском районе
Магаданской области имени Чемоданова**

1. Предлагаемое наименование географического объекта: гора Чемоданова

2. Вид географического объекта: гора (высота 1 303,7 м).

3. Инициатор внесения Предложения: Седов Рудольф Владимирович, член Союза журналистов России и Союза писателей России, заслуженный мастер спорта России по пешему туризму.

4. Обоснование предлагаемого наименования географического объекта:

4.1. Сведения о факте открытия или выделения, изучения, освоения природного географического объекта:

Гора находится на территории бывшего разведрайона в Омчакской долине Тенькинского района Магаданской области, начальником которого был Николай Ильич Чемоданов. Геолог, один из первооткрывателей месторождений золота на Колыме и Чукотке и организаторов системы Северо-Восточного геологического управления.

В Тенькинском районе в течение 10 лет занимался поисками и разведкой рудных месторождений, работая начальником полевых партий, старшим геологом разведочного района, начальником разведочного района. В настоящее время в окрестностях вершины работают крупнейшие золоторудные компании «Павлик» и «Полнос-Магадан», успешно продолжая разрабатывать открытые в годы войны месторождения валютного металла.

Впоследствии в течение 15 лет он работал заместителем главного геолога, затем начальником Чаунского районного геологоразведочного управления на Чукотке. В тот период в геологии Северо-Востока господствовало мнение крупных «теоретиков», что Колыма золотоносная, а Чукотка лишь оловоносная провинция. В течение нескольких лет Николай Ильич практически доказал несостоятельность навязанной «теории». Этот период его работы отмечен Ленинской премией за непосредственное участие в открытии крупных месторождений золота и олова на Чукотке.

4.2. Биографическая справка о жизни и деятельности лица, имя которого предлагается присвоить географическому объекту:

Николай Ильич Чемоданов (1917-1969) родился в семье железнодорожника в г. Пинске, в 1922 году семья переехала сначала в Гомель, а затем в Бобруйск, где в 1934 году он закончил школу и поступил в Московский геологоразведочный институт.

После окончания в 1939 году института направлен на работу в Дальстрой. Кандидат геолого-минералогических наук.

Колымский период его деятельности на Северо-Востоке завершился присуждением Сталинской премии за открытие и разведку месторождений Омчакского золоторудного узла.

4.3. Копии документов, подтверждающих награждение государственными наградами Российской Федерации, архивных справок и (или) копий наградных документов (если предлагается присвоить имя лица, имеющего заслуги перед государством): прилагаются.

4.4. Сведения о наличии одноименных однородных географических объектов в пределах административно-территориального образования (административно-территориальной единицы): одноименных однородных названий географических объектов в пределах Тенькинского района Магаданской области не имеется.

4.5. Характерные признаки географического объекта, местности, в которой расположен географический объект: Охотско-Колымский водораздел, в 11 км к западу от пос. Омчак Тенькинского района Магаданской области.

5. Сведения о национальной форме написания наименования географического объекта (в случае если наименование географического объекта на русском языке транслируется с наименования географического объекта на других языках народов Российской Федерации): местных названий нет.

6. Географические координаты (широта и долгота), определенные с точностью до десятых долей минуты, позволяющие однозначно идентифицировать географический объект: 61°33.7' с.ш., 147°51.0' в.д.

7. Копии топографических карт, материалов, полученных с помощью дистанционного зондирования Земли, в том числе из космоса, либо карт границ населенных пунктов, содержащихся в генеральных планах муниципальных образований, иных картографических материалов, позволяющих однозначно идентифицировать географический объект и его местоположение: прилагаются.

8. Расчет затрат на реализацию Предложения: финансовые затраты на реализацию Предложения не потребуются.

9. Список используемой литературы:

Асеев Д. Золото Черских гор // Колымские просторы (Магадан). 2006. № 3 – 4. С. 150 — 187.

Галченко И.И. Геологи идут на Север. //Магадан. Книж. Издат. 1958. – 135 с.

Кривелевич А. Нехожеными тропами // Ленинское знамя (Тенькинский

район). 1966. – 7 дек.

Седов Р. К горе Асеева. Рукопись. 2012.

Седов Р., Асеев Д.П.: батъка Махно. Рукопись. 2012.

Седов Рудольф Владимирович

Седов

ФИО инициатора

16.02.2012

Подпись, дата

ДЕПАРТАМЕНТ
АДМИНИСТРАТИВНЫХ ОРГАНОВ
МАГАДАНСКОЙ ОБЛАСТИ

Магаданская областная Дума

Областное государственное казённое
учреждение

«ГОСУДАРСТВЕННЫЙ АРХИВ
МАГАДАНСКОЙ ОБЛАСТИ»
(ОГКУ «ГАМО»)

Карла Маркса пр., д. 60, г. Магадан, 685000
Телефон (413-2) 62-29-14, 62-88-98
Факс (413-2) 62-80-33
E-mail: gamoarh@mail.ru

АРХИВНАЯ ВЫПИСКА

02.02.2023 № 104
На № 1179 от 02.12.2022

У К А З
ПРЕЗИДИУМА ВЕРХОВНОГО СОВЕТА СССР
от 29 апреля 1963 года

За успехи, достигнутые в развитии геологоразведочных работ, открытии и разведке месторождений полезных ископаемых, Президиум Верховного Совета СССР Указом от 29 апреля 1963 года по Магаданской области наградил:

ОРДЕНОМ ЛЕНИНА

1. **ЧЕМОДАНОВА** Николая Ильича – начальника Чаунского районного геолого-разведочного управления...

(пометка: вручено 12.06.1963, № ордена 341903, № книжки 005702).

Верно зав. спецчастью
Магаданского облисполкома **п о д п и с ь** (К. Рассказова)

Основание: Ф.Р-146. Оп.1. Д.278. Л. 93, 95.

Газета «Магаданская правда» 8 мая 1963 г.

Верно

Начальник отдела использования и
публикации архивных документов



Т.В. Веркина

ДЕПАРТАМЕНТ
АДМИНИСТРАТИВНЫХ ОРГАНОВ
МАГАДАНСКОЙ ОБЛАСТИ
Областное государственное казённое
учреждение
«ГОСУДАРСТВЕННЫЙ АРХИВ
МАГАДАНСКОЙ ОБЛАСТИ»
(ОГКУ «ГАМО»)

Карла Маркса пр., д. 60, г. Магадан, 685000
Телефон (413-2) 62-29-14, 62-88-98
Факс (413-2) 62-80-33
E-mail: gamoarh@mail.ru

Магаданская областная Дума

АРХИВНАЯ ВЫПИСКА

02.02.2023 № 104
На № 1179 от 02.12.2022

ПРОТОКОЛ

рассмотрения наградных материалов на работников, представляемых к награждению орденами и медалями Союза СССР к 1 мая 1953 года за выслугу лет и безупречную работу на полевых геолого-разведочных работах, в геологических организациях и горной промышленности, а также в аппарате геологической службы по Дальстрою ММП Союза ССР

...ОРДЕНОМ ТРУДОВОГО КРАСНОГО ЗНАМЕНИ

...96. Горный директор 3 ранга ЧЕМОДАНОВ Николай Ильич – начальник Чаунского районного геолого-разведочного управления Дальстроя ММП, 1917 г.р., русский, высшее, член КПСС с 1943 г., выслуга 21 г. 3 мес...

НАЧАЛЬНИК ДАЛЬСТРОЯ ММП СССР
ГОРНЫЙ ГЕНЕРАЛЬНЫЙ ДИРЕКТОР
2 ранга

НАЧАЛЬНИК ПОЛИТУПРАВЛЕНИЯ
ДАЛЬСТРОЯ ММП СССР
полковник вн/сл –

подпись /И.МИТРАКОВ/
«7» мая 1953 г.

печать подпись /Л.БУЛАНОВ/
«7» мая 1953 г.

Основание: Ф.Р-23. Оп.1. Д.5153. Л.1, 5, 19, 42.

Верно
Начальник отдела использования и
публикации архивных документов




Т.В. Веркина

Зеленская Галина Юрьевна
8 (4132) 65-13-99

ДЕПАРТАМЕНТ
АДМИНИСТРАТИВНЫХ ОРГАНОВ
МАГАДАНСКОЙ ОБЛАСТИ
**Областное государственное казённое
учреждение
«ГОСУДАРСТВЕННЫЙ АРХИВ
МАГАДАНСКОЙ ОБЛАСТИ»
(ОГКУ «ГАМО»)**
Карла Маркса пр., д. 60, г. Магадан, 685000
Телефон (413-2) 62-29-14, 62-88-98
Факс (413-2) 62-80-33
E-mail: gamoarh@mail.ru

Магаданская областная Дума

АРХИВНАЯ ВЫПИСКА

02.02.2023 № 104
На № 1179 от 02.12.2022

В СОВЕТЕ МИНИСТРОВ СОЮЗА СССР

**О ПРИСУЖДЕНИИ СТАЛИНСКИХ ПРЕМИЙ ЗА ВЫДАЮЩИЕСЯ РАБОТЫ В
ОБЛАСТИ НАУКИ, ИЗОБРЕТАТЕЛЬСТВА, ЛИТЕРАТУРЫ И ИСКУССТВА ЗА 1950 ГОД**

Совет Министров Союза СССР постановил присудить Сталинские премии за выдающиеся научные труды, изобретения и коренные усовершенствования методов производственной работы и за выдающиеся произведения в области литературы и искусства за 1950 год

...II.

**СТАЛИНСКИЕ ПРЕМИИ ЗА ВЫДАЮЩИЕСЯ ИЗОБРЕТЕНИЯ И КОРЕННЫЕ
УСОВЕРШЕНСТВОВАНИЯ МЕТОДОВ ПРОИЗВОДСТВЕННОЙ РАБОТЫ В ОБЛАСТИ:**

...Г. РАЗВЕДКИ И ДОБЫЧИ ПОЛЕЗНЫХ ИСКОПАЕМЫХ

Премии ПЕРВОЙ степени в размере 150.000 рублей

...2. ...ЧЕМОДАНОВУ Николаю Ильичу, горному инженеру, -
за открытие и разведку месторождений полезных ископаемых...

Основание: газета «Советская Колыма» 17, 18 марта 1951 года.

Верно
Начальник отдела использования и
публикации архивных документов



Т.В. Веркина

ДЕПАРТАМЕНТ
АДМИНИСТРАТИВНЫХ ОРГАНОВ
МАГАДАНСКОЙ ОБЛАСТИ

Магаданская областная Дума

**Областное государственное казённое
учреждение
«ГОСУДАРСТВЕННЫЙ АРХИВ
МАГАДАНСКОЙ ОБЛАСТИ»
(ОГКУ «ГАМО»)**

Карла Маркса пр., д. 60, г. Магадан, 685000
Тел. (413-2) 62-29-14, 62-88-98,
Тел./факс 62-80-33
E-mail: gamoarh@mail.ru

АРХИВНАЯ ВЫПИСКА

02.02.2023 № 104
На № 1179 от 02.12.2022

А К Т

вручения медалей «За победу над Германией
в Великой Отечественной войне 1941-1945 гг.»

гор. Магадан

20 мая 1946 г.

Мною, заместителем начальника Дальстроя Министерства Внутренних Дел СССР полковником НИКЕШИЧЕВЫМ Н.А., от имени Президиума Верховного Совета Союза ССР вручены медали «За победу над Германией в Великой Отечественной войне 1941-1945 гг.» нижеследующим награжденным:

... 512. ЧЕМОДАНОВУ - начальнику Кулинского развед-
Николаю Ильичу района Тенькинского горно-
промышленного управления А № 0450846

ЗАМЕСТИТЕЛЬ НАЧАЛЬНИКА ДАЛЬСТРОЯ
МИНИСТЕРСТВА ВНУТРЕННИХ ДЕЛ СОЮЗА ССР

П о л к о в н и к - п о д п и с ь

(Н.НИКЕШИЧЕВ)

Основание: Ф. Р-23. Оп.1. Д. 2011. Л. 39, 74, 75.

Верно

Начальник отдела использования и
публикации архивных документов



Т.В. Веркина Т.В. Веркина

ФЕДЕРАЛЬНАЯ СЛУЖБА
ГОСУДАРСТВЕННОЙ РЕГИСТРАЦИИ,
КАДАСТРА И КАРТОГРАФИИ
(РОСРЕЕСТР)

УПРАВЛЕНИЕ ФЕДЕРАЛЬНОЙ СЛУЖБЫ
ГОСУДАРСТВЕННОЙ РЕГИСТРАЦИИ,
КАДАСТРА И КАРТОГРАФИИ
ПО МАГАДАНСКОЙ ОБЛАСТИ
И ЧУКОТСКОМУ АВТОНОМНОМУ ОКРУГУ
(УПРАВЛЕНИЕ РОСРЕЕСТРА
ПО МАГАДАНСКОЙ ОБЛАСТИ
И ЧУКОТСКОМУ АВТОНОМНОМУ ОКРУГУ)
Горького ул., 15/7, г. Магадан, 685000
Тел.: (4132) 65-02-22, факс 65-20-18
E-mail: 49_upr@rosreestr.ru
ОКПО 31632366, ОГРН 1044900038391,
ИНН/КПП 4909007240/490901001

Магаданская областная Дума

И. о. Председателя
Магаданской областной Думы

А.К. Зыкову

ул. Горького, д. 8-а,
г. Магадан, 685000

duma@magoblduma.ru

06.03.2023 №5-00780/23
На № 74 от 25.01.2023 г.

О направлении сведений

Уважаемый Андрей Константинович!

Управление Росреестра по Магаданской области и Чукотскому автономному округу (далее – Управление) направляет запрашиваемые сведения по географическим объектам Магаданской области, которым предлагается присвоить имена выдающихся людей, согласно приложению 1, копии фрагментов топографической карты масштаба 1:100 000, на которых указано их расположение (приложение 2), и сообщает.

По данным реестра зарегистрированных в АГКГН (автоматизированном Государственном каталоге географических названий) географических названий объектов по состоянию на 15.12.2022 на Магаданскую область наличие одноименных и однокоренных наименований географических объектов в пределах районов (административно-территориальных единиц Магаданской области), Магаданской области, с наименованиями географических объектов, которые предлагается присвоить, не выявлено.

Дополнительно информируем.

В соответствии с п. 2 ст. 8 Федерального закона Российской Федерации от 18.12.1997 № 152-ФЗ «О наименовании географических объектов» в документах, картографических, иных изданиях на русском языке или на других языках народов Российской Федерации употребляются установленные наименования географических объектов. В предоставленных материалах выявлены ошибки в наименованиях географических объектов (приложение 3).

Кроме того, по предоставленным географическим координатам и описанию местоположения гора с высотой около 2000 м, для которой предлагается название «гора Леонида Сняtkова», не идентифицирована. Вместе с тем полагаем необходимым отметить, что предложение о присвоении горе в Северо-Эвенском районе Магаданской области имени геолога Леонида Авенировича Сняtkова содержит некорректную формулировку «в 0.5 км к югу от отметки 1638 с триангуляционным пунктом, установленном на структурном уступе с координатами...» (верная формулировка в привязке к пункту триангуляции: «в 0.5 км к югу от триангуляционного пункта с отметкой 1638 м, установленного на структурном уступе и имеющего координаты...»).

Приложение: на 13 л.

Руководитель Управления



В.К. Кривоногов

**Сведения по географическим объектам Магаданской области,
которым предлагается присвоить имена выдающихся людей**

№ п/п	Тип географического объекта, предлагаемое наименование	Географические координаты		Высота, указанная на топографической карте масштаба 1:100 000, м	Примечания
		Широта, с. ш.	Долгота, в. д.		
1	гора Леонида Сняtkова	62°18.0'	158°05.0'	-	по предоставленным географическим координатам и описанию местоположения гора с высотой около 2000 м не идентифицирована
2	гора Тимофея Шмалева	62°52.8'	160°13.1'	1532.6	даны уточнённые координаты
3	гора Чемоданова	61°33.7'	147°51.0'	1303.7	даны уточнённые координаты
4	гора Аникеева	61°34.5'	148°11.3'	1460.0	даны уточнённые координаты
5	гора Асеева	61°38.0'	147°35.9'	1619.2	даны уточнённые координаты
6	гора Васьковского	61°14.2'	151°47.7'	1447.8	даны уточнённые координаты
7	гора Зимкина	62°17.2'	152°01.4'	1074.4	даны уточнённые координаты
8	гора Бобина	61°50.5'	161°56.3'	1484.2	даны уточнённые координаты
9	перевал Калинкина	60°49.4'	152°17.9'	-	на топографической карте масштаба 1:100 000 высота перевала не указана
10	гора Розенфельда	61°10.7'	155°15.8'	1846.3	даны уточнённые координаты

№ п/п	Регистрационный номер названия географического объекта в АГКГН географических названий объектов на 15.12.2022 г. на Магаданскую область	Название, тип географического объекта, указанные в предоставленных материалах	Название, тип географического объекта, зарегистрированные в АГКГН географических названий объектов на 15.12.2022 г. на Магаданскую область, привязка к другим географическим объектам
Предлагаемое наименование: гора Тимофея Шмалева			
1	0161788	Ирбычан, река	Ирбэчан, река, левый приток р. Гижига
2	0515473	Амункун, ручей	Апункун, река , левый приток р. Ирбэчан